




BOLETIM DO
TURISMO
RELIGIOSO - GO

Edição 2 – Dezembro / 2023

REGIÃO TURÍSTICA DAS
ÁGUAS QUENTES





Fonte: Acervo (Santuário Nossa Senhora da Salette - Caldas Novas).

SUMÁRIO

APRESENTAÇÃO.....	04
INDICADORES.....	06
Cadastur.....	07
Índice de Reputação.....	08
Google Trends.....	10
MAPA – Turismo Religioso em Goiás.....	11
MAPA – Região Turística das Águas Quentes.....	12
Caldas Novas.....	13
Rio Quente.....	17
Piracanjuba.....	20
REFERÊNCIAS.....	23
FICHAS TÉCNICAS.....	25
CRÉDITOS.....	27

APRESENTAÇÃO

É possível verificar, segundo informações da Organização Mundial do Turismo - OMT, que a atividade do turismo em seus variados segmentos atraiu para diversos países, aproximadamente 235 milhões de turistas, no período entre janeiro a março de 2023, demonstrando que o turismo internacional avançou 86% no primeiro trimestre de 2023, em relação ao mesmo período do ano passado. Ao observar um segmento específico - Turismo Religioso, a OMT registra que aproximadamente 330 milhões de pessoas são atraídas ao encontro de lugares cuja motivação espiritual lhes permite um momento introspectivo onde se conectam e expressam sua fé, crença e ou religiosidade. E isso pode ocorrer por meio de viagens religiosas, dentro das diversas modalidades que permitam haver romarias, peregrinações, penitências, festas e espetáculos de cunho religiosos.

Dentre os países mais buscados por aqueles que desejam conhecer locais no mundo, onde a elevação da fé é sentida, destacam-se: Terra Santa, Cisjordânia e Jordânia; Fátima em Portugal; Lourdes na França; Vaticano na Itália; Meca na Arábia Saudita; Basílica de Guadalupe na Cidade do México. Portanto, esse segmento auxilia na propagação da religiosidade e dos lugares sagrados, sendo importante instrumento transformador da economia e da sociedade. Por meio dele ocorre a inclusão social, o surgimento de novas oportunidades de emprego e renda. Dados da World Travel & Tourism Council – WTTC - 2023, a qual representa o setor de viagens e turismo globalmente, indicam que a atividade turística deve movimentar cerca de US\$9,5 trilhões na economia mundial.

O levantamento realizado pelo Ministério do Turismo - MTur, nos permite visualizar uma prospecção quanto a expectativa de fluxo para as principais cidades, que são destinos do turismo religioso no país, tais dados estimam haver uma demanda de aproximadamente 1,3 milhões de fiéis em 2023, proporcionando aquecimento na economia, geração de emprego e renda, ou seu incremento.

Os maiores indutores de fluxo turístico religioso no país, são as cidades de Brejo da Madre de Deus/PE (Espetáculo Paixão de Cristo de Nova Jerusalém, 60 mil pessoas); Juazeiro do Norte/CE (Visitação à estátua de Padre Cícero, 2,5 milhões pessoas/ano); Ouro Preto, Mariana, São João Del Rei e Tiradentes/MG (Visitação aos tradicionais tapetes devocionais, durante a Semana Santa, 70 mil visitantes); Planaltina/DF (Espetáculo a Paixão de Cristo no morro da Capelinha, 100 mil visitantes); Cidade de Goiás/GO (Procissão do Fogaréu, 20 mil pessoas).

Foi possível identificar, por meio dos dados levantados pelo MTur, que existem 96 destinos brasileiros que possuem calendário que se refere exclusivamente ao turismo religioso e, esse segmento gera aproximadamente R\$15 bilhões/ano. Todos os anos são realizadas 8,1 milhões de viagens domésticas, tendo-se como principal motivo a fé, nesse montante não foram considerados os excursionistas; por outro lado 50 mil estrangeiros visitaram o país com finalidade religiosa.

Acreditar na providência divina, ter fé na busca por um ideal, saúde, crescimento e oportunidades diversas, são valores presentes na cultura goiana. E é a esperança que move milhares de pessoas, que se deslocam sozinhas, em grupos familiares, entre amigos caminhando... E eles vão a pé, em carros de boi, nas romarias em direção as principais festas religiosas goianas, muitas delas centenárias, passadas de pais para filhos e netos. Essa devoção ocorre no meio rural, nas pequenas cidades ou nos grandes centros urbanos, os fiéis buscam um jeito especial para se encontrarem com o sagrado. São várias as tradições religiosas goianas a exemplo mencionam-se as Folias de Reis e do Divino Espírito Santo, Romaria do Divino Pai Eterno e as manifestações populares como congadas e cavalhadas.

Algumas tendências e inovações que permeiam o turismo religioso, ocorre especialmente pós pandemia, de modo que busca aproximar os turistas/fiéis com atividades correlatas, as quais priorizam viagens com familiares ou em pequenos grupos para conhecerem tradições religiosas urbanas e rurais.

A sazonalidade dos eventos relacionados com a fé, não impede que os turistas busquem vivenciar experiências e ou expressões nesse contexto, mesmo que estejam fora do calendário turístico local. Atualmente peregrinar é ir em busca de uma experiência pessoal, independentemente de qual seja a crença, não havendo apego ou preocupação quanto à origem religiosa daquele determinado atrativo, o que importa é o dinamismo benfazejo da energia local. A prática do turismo religioso permite ao turista ampliar a experiência, oportunizando conhecer também a cultura, gastronomia e vivências que lhe proporcione bem-estar. No entanto, existem aqueles turistas/fiéis que se deslocam para os retiros com o intuito de imergir em estudos e reforçar os laços com a comunidade a que pertence. Como se trata de uma atividade que envolve pessoas de diversas faixas etárias, etnias, gêneros, costumes e religiões, é preciso manter olhar atento aos detalhes e cuidados especiais, a fim de que o turista religioso usufrua do melhor e mais sagrado daquele local especialmente escolhido por ele.

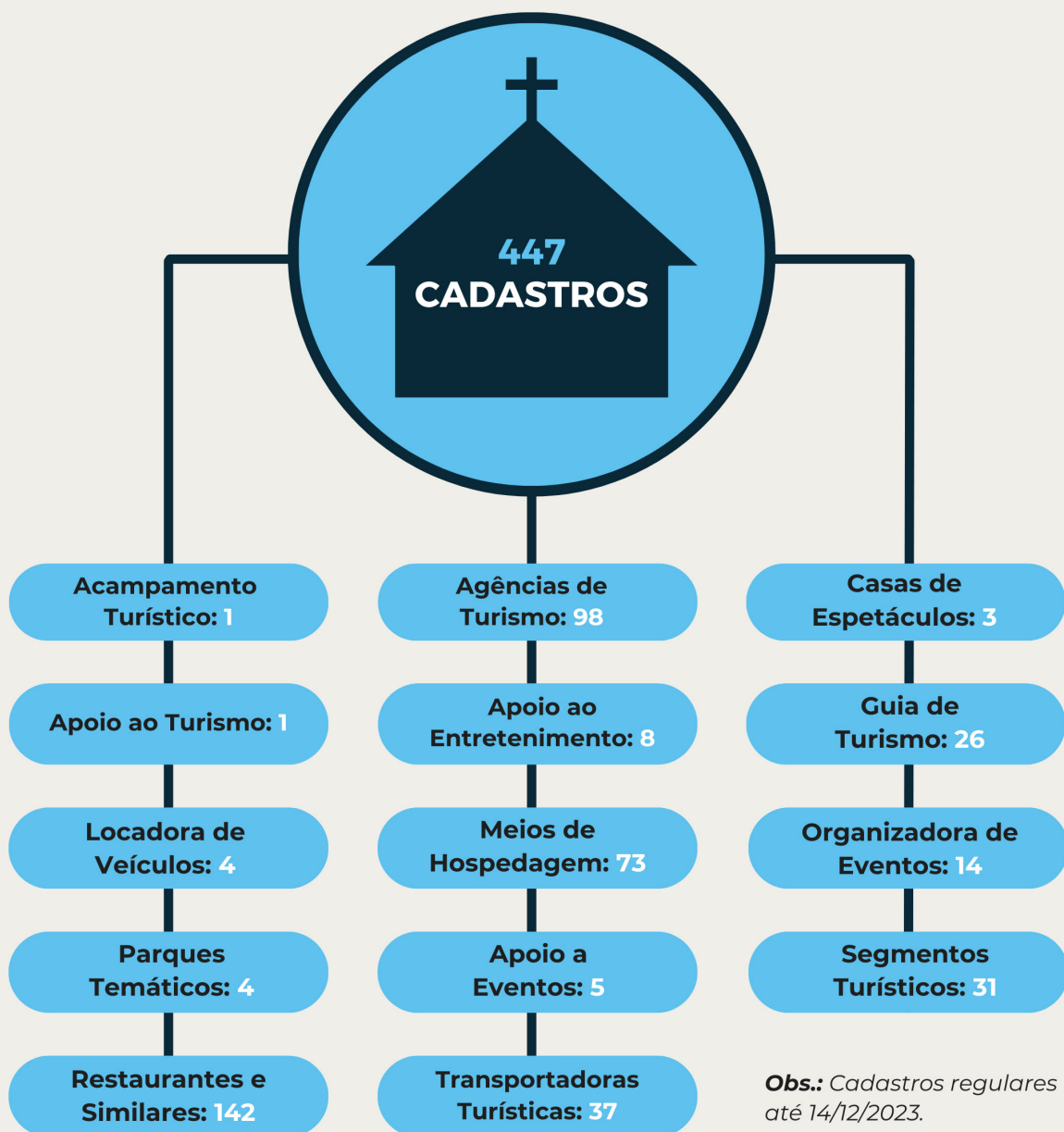
A 2ª edição do Boletim do Turismo Religioso de Goiás, produzido pelo Observatório da Goiás Turismo, referente à Região Turística das Águas Quentes (Caldas Novas, Piraçanjuba e Rio Quente) tem como propósito dar continuidade ao projeto de analisar o Turismo Religioso e seus desdobramentos, no estado de Goiás. O documento contém os seguintes indicadores: CADASTUR, índice de reputação, Google Trends, mapas lúdicos, textos tematizados relativos aos três municípios participantes da rota e calendários das 38 igrejas/paróquias/capelas listadas no documento.

INDICADORES




CADASTUR

REGIÃO TURÍSTICA DAS ÁGUAS QUENTES



EMPREGOS DO TURISMO



28.018

Fonte: RAIS (2021)

ARRECADAÇÃO DAS ATIVIDADES CARACTERÍSTICAS DO TURISMO

2022

R\$ 25.058.745,02

2023

R\$ 22.598.793,62


Obs.: Os dados da Arrecadação de 2023 compreendem os meses de Janeiro até Outubro.



ÍNDICE DE REPUTAÇÃO

REGIÃO TURÍSTICA DAS ÁGUAS QUENTES

ÍNDICE DE REPUTAÇÃO



Matriz Paróquia Nossa Senhora das Dores - Caldas Novas

4,8 ★★★★★ 96% — 364 avaliações




"Maravilhosa a Capela, bem localizada, missas diariamente, ambiente ótimo e padres que pregam muito bem."



"Igreja muito bonita. Homilia muito boa. Valeu a pena."

Santuário Nossa Senhora da Salete - Caldas Novas

4,8 ★★★★★ 96% — 1.907 avaliações



"Lugar com vista incrível, ambiente limpo e cuidado. Paz que você precisa conhecer."



"Lugar muito bonito, santuário em meio a natureza, limpo e muito conservado com uma bela vista para cidade, com amplo estacionamento."



Obs.: O Índice de Reputação foi determinado segundo o nº de avaliações no Google, indicando a classificação dos locais numa escala entre "Bom" e "Ótimo".



ÍNDICE DE REPUTAÇÃO

REGIÃO TURÍSTICA DAS ÁGUAS QUENTES

ÍNDICE DE REPUTAÇÃO



Igreja Matriz De São Sebastião - Rio Quente

4,8 ★★★★★ 96% — 81 avaliações




“Lugar de muita fé e paz.”



“Igreja maravilhosa, linda. Cidade gostosa. Eu adorei visitar essa igreja. Faça uma visita você vai adorar conhecer.”

Paróquia Nossa Senhora D'Abadia - Piracanjuba

4,9 ★★★★★ 98% — 7 avaliações



“Linda igreja.”



“Local belíssimo e bem conservado.”



Obs.: O Índice de Reputação foi determinado segundo o nº de avaliações no Google, indicando a classificação dos locais numa escala entre “Bom” e “Ótimo”.



GOOGLE TRENDS

REGIÃO TURÍSTICA DOS NEGÓCIOS E TRADIÇÕES

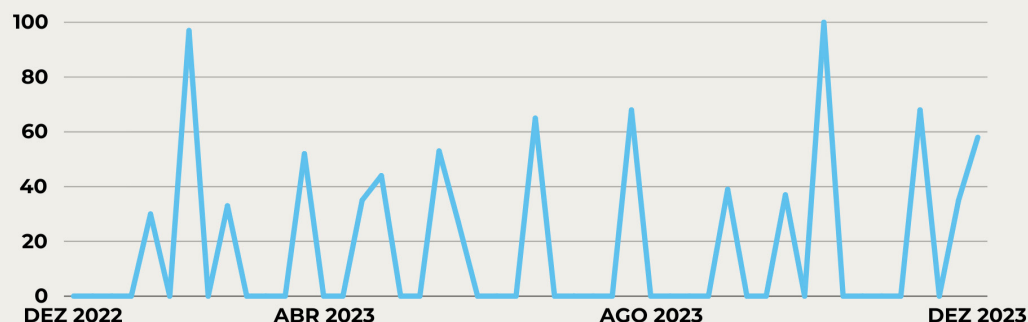
GOOGLE TRENDS

O Google Trends é uma ferramenta que oferece acesso a informações não filtradas de pesquisas reais feitas no Google, é uma ferramenta valiosa para entender o comportamento dos usuários e seus interesses.


Os números representam o interesse de pesquisa relativo ao ponto mais alto no gráfico de uma determinada região em um dado período. Um valor de 100 representa o pico de popularidade de um termo. Um valor de 50 significa que o termo teve metade da popularidade. Uma pontuação de 0 significa que não havia dados suficientes sobre o termo.

Santuário Nossa Senhora de Salette - Caldas Novas

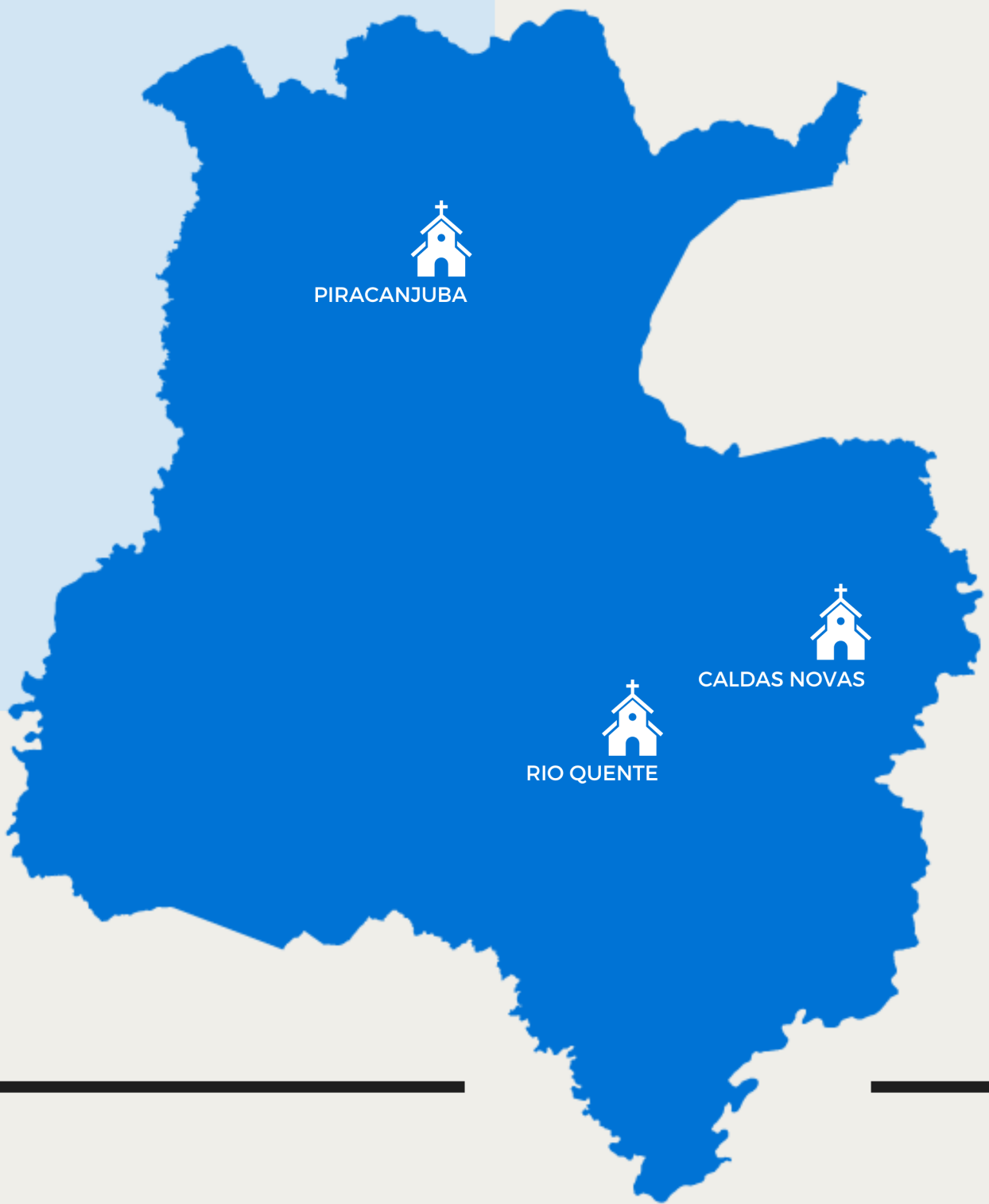
Interesse ao longo do tempo nos últimos 12 meses:



TURISMO RELIGIOSO EM GOIÁS



Edição: Lucas Oliveira



Edição: Lucas Oliveira

REGIÃO TURÍSTICA DAS ÁGUAS QUENTES



CALDAS NOVAS

Quando as minas de ouro foram descobertas em Minas Gerais, episódio transcrito a partir de 1700, houve então naquela época grande alvoroço e repercussão, ao ponto de haver intensificação do fluxo de aventureiros rumo ao interior brasileiro. No entanto, o retorno ao centro do Brasil feito pelo filho de Bartolomeu Bueno, só ocorreu em 1721, quando sua expedição avançou rumo ao interior goiano em busca de ouro. Em 1722 ao seguir o curso de um ribeirão, descobriram vestígios de ouro e, surpreendentemente perceberam que o ribeirão tinha suas águas quentes, o qual foi denominado posteriormente de Ribeirão das Caldas, além de casualmente descobrirem outras fontes termais próximas da Serra, local que também foram descobertas novas jazidas de ouro, junto ao córrego de Lavras foram extraídos volumes abundantes de ouro. Desde aquela época foram atribuídas propriedades medicinais às águas termais, o que ocorre até os dias atuais.

Com o passar do tempo, pessoas foram sabendo das jazidas e das propriedades medicinais e cada vez mais esse número aumentava, foi então que os garimpeiros começaram a chegar, ao mesmo passo que as pessoas doentes também vinham de todos os cantos em busca de cura para suas enfermidades. Na tentativa de organizarem o movimento iminente, lavradores se uniram e fundaram uma estrutura de amparo religioso e administrativo. Algumas habitações começaram a ser construídas ao longo do córrego, surgindo assim um pequeno povoado, que hoje localiza-se na margem esquerda do ribeirão, do lado oposto da atual cidade. Com o passar dos tempos, o povoado foi elevado à categoria de distrito de Caldas No-

vas, sendo somente em 1911 qualificado como município. Diante da expansão urbana, houve a necessidade de se estabelecer um plano de modernização urbana, trazendo consigo o crescimento e a expansão turística a partir da construção da Estância Pousada do Rio Quente.

Atualmente o município oferece infraestrutura capaz de auxiliar o desenvolvimento socioeconômico local, por meio de estruturas construídas e ou organizadas que dão suporte às atividades turísticas, hotelaria e aos serviços urbanos básicos. Diante desse crescimento e uso dos recursos naturais por meio de atividades turísticas, surge a partir de então, a necessidade de preservar e proteger as nascentes termais e a biodiversidade local, sendo então criado o Parque Estadual da Serra de Caldas – PESCAN, que abriga espécies da fauna e flora, dentre elas encontram-se algumas sob ameaça de extinção.

É possível perceber os efeitos da religiosidade adquiridos pelos caldovenses desde o princípio da formação do município de Caldas Novas, quando houve amparo religioso, vê-se perpetuar e serem representados durante os passeios culturais na Paróquia de Nossa Senhora das Dores, construção considerada a mais antiga, datada de 1850, ou nas comemorações como Festa de São João, Corpus Christi, Congadas, Procissão do Fogaréu, encenação da 'Paixão de Cristo', Festa de São José, Festa da Padroeira Nossa Senhora das Dores, Romaria Diocesana de Nossa Senhora da Salete, Festejos no Santuário Nossa Senhora de Salete, novenas, programa 'Desperta Jovem', 'Magnificat': uma noite só para mulheres.



Foto: Vista aérea de Caldas Novas / Tarcísio Araruna (Goiás Turismo).


























-  **Matriz Paróquia Nossa Senhora das Dores**
-  **Santuário Nossa Senhora da Salete**
-  **Igreja Matriz Santo Antônio**
-  **Igreja São Lucas Evangelista**
-  **Paróquia Bom Pastor**
-  **Paróquia Divino Pai Eterno**
-  **Paróquia Nossa Senhora das Dores**
-  **Capela Nossa Senhora de Fátima**
-  **Capela São Domingos de Gusmão**
-  **Capela São Marcos Evangelista**
-  **Capela São João Evangelista – Paróquia Divino Pai Eterno**
-  **Capela Santa Luzia**
-  **Capela da Ressurreição**
-  **Capela Nossa Senhora do Rosário**



Foto: Praça Principal de Caldas Novas / Pablo Regino.

-  **Capela Nossa Senhora da Imaculada Conceição**
-  **Capela Jardins di Roma**
-  **Capela Nossa Senhora Aparecida**
-  **Capela São José – Paróquia Nossa Senhora das Dores**
-  **Capela Nossa Senhora Auxiliadora**
-  **Capela Jesus de Nazaré**
-  **Capela Nossa Senhora da Guia**
-  **Capela Rainha da Paz**
-  **Centro de Evangelização Sagrada Família**
-  **Capela São Pedro**
-  **Capela Santa Terezinha – Paróquia Bom Pastor**

CALENDÁRIO

Religioso

2024

MAR

FESTA DE SÃO JOSÉ - DIA 20

SEMANA SANTA - DIA 24 A 31

PROCISSÃO DO FOGARÉU - DIA 27

PAIXÃO DE CRISTO - DIA 29

MAI

CORPUS CHRISTI - DIA 30

JUN

FESTA DE SÃO JOÃO - DIA 13 A 29

SET

FESTA DE NOSSA SENHORA DAS DORES - DIA 15

ROMARIA DE NOSSA SENHORA DA SALETE - 4ª SEMANA DO MÊS

OUT

CONGADAS - A PARTIR DO 2º DOMINGO DO MÊS



RIO QUENTE

Quando em 1722, durante suas andanças, Bartolomeu Bueno Filho descobriu casualmente fontes de águas quentes nas encostas de uma Serra no interior goiano, reza a história, que seu cachorro se afastou e pouco tempo depois começou a uivar. Preocupado, Bartolomeu foi ao encontro para certificar o que havia ocorrido, ao chegar no local verificou que o animal estava dentro de um rio cuja água era quente, razão pela qual o animal ladrava, vocalizando sua dor. Foram identificadas algumas nascentes que brotavam naturalmente ao sopé da Serra de Caldas, essas foram chamadas de 'Caldas Velhas'.

A notícia da existência de águas quentes – as quais são assim por passarem pelo processo geotérmico, o qual permite que elas tenham capacidade de alcançarem aquecimento em média de 38°C, quando afloram na superfície do solo; fato que favoreceu a divulgação das águas quentes, não tardando para que inúmeras pessoas buscassem as águas termais. Posteriormente, na região foram construídas moradias, logo tornando-se um distrito, denominado Rio Quente que pertencia ao município Caldas Novas. Em 1988, o distrito se emancipou, mas manteve seu topônimo.






A repercussão dos benefícios pelo uso dessas águas quentes, no decorrer do tempo, se intensificou e transformou o município em destino turístico com intensa procura, isso decorreu inicialmente pelo fato de

abrigar em seu perímetro, o maior rio em extensão do mundo com águas termais, outro fator que também deu visibilidade e grande avanço ao local, ocorreu logo após o médico visionário Ciro Palmerston investir na aquisição de terras, onde após falecer, seu filho seguindo os conselhos do pai, fundou a Pousada do Rio Quente, a qual atualmente abriga no resort Rio Quente, o parque aquático Hot Park. Existe ainda no município, além desse complexo turístico, vários outros empreendimentos ligados ao setor. O turista pode desfrutar das belezas naturais ao praticar turismo ecológico dentro do Parque Estadual Serra de Caldas - PESCAN, uma oportunidade para conhecer as trilhas, as cachoeiras, os projetos de conservação do manancial termal, além do Museu da Flora e Fauna de Caldas Novas.

Apesar de ser um município pequeno e jovem, as tradições religiosas entre os rio-quenteses são fortes e marcantes, como a festa de São João, as procissões, novenas, terços e as Folias de Reis.



Foto: Vista de Rio Quente / Flávio Isaac (Goiás Turismo).

-  **Paróquia São Sebastião**
-  **Igreja de São Sebastião**
-  **Igreja Nossa Senhora Aparecida**
-  **Casa de Maria**
-  **Associação Nossa Senhora da Providência**

CALENDÁRIO

Religioso

2024

JAN

FESTA DE SÃO SEBASTIÃO - DIA 20

MAR

SEMANA SANTA - DE 24 A 31

JUN

FESTA DE SÃO JOÃO - FESTA JUNINA - DE 13 A 29

OUT

FESTA DE NOSSA SENHORA APARECIDA - DIA 12

DEZ
JAN

FOLIA DE REIS - DIA 24 DE DEZEMBRO A 6 DE JANEIRO



PIRACANJUBA

A história do surgimento de Piracanjuba, coincide com fato ocorrido em 1733, quando Manoel Dias da Silva descobre a existência de ouro, na região denominada Santa Cruz, local onde fazia parte o arraial de Pouso Alto (atualmente município de Piracanjuba). Outro ponto foi o estabelecimento de novas rotas, dentre as quais incluía-se uma que ligava o referido arraial rumo a capital da província, contribuindo assim para localizar Pouso Alto estrategicamente, tornando-o desta maneira num caminho curto, que facilitava o acesso a Vila Boa (atual município Cidade de Goiás), Caldas Novas - que mantinha bom fluxo de pessoas para aquela região e, o estado de São Paulo.

No início a ocupação ocorria principalmente por pessoas vindas de Minas Gerais e São Paulo, as quais buscavam terras boas e acessíveis, ou por aquelas que se fixaram em consequência por não terem obtido sucesso financeiro com a extração de ouro em Santa Cruz, haviam também os negros escravos. Naquela época, foram construídos casarões e sobrados que ainda são preservados do meio rural piracanjubense. Mas o que veio a impulsionar o desenvolvimento do local, foi o fato do senhor Francisco José Pinheiro - Guarda-mor solicitar em face da dimensão de sua fé, a construção de um orago à Nossa Senhora da Abadia, como também um cemitério dentro dos limites de sua fazenda, por existir número significativo de casas construídas naquela cercania. Não tardou para que todas as terras fossem ocupadas, mas a resolução de problemas administrativos e compra de insumos

e alimentos eram feitos em Bonfim (atual município de Silvânia), Santa Cruz e ou em Ipameri. O topônimo de Piracanjuba está relacionado ao nome desta fazenda. Outros fatores também contribuíram para o aumento dessa ocupação, direcionando pessoas para a região por razões diversas e, essa congruência dá origem ao eixo urbano em Pouso Alto.

Dentre os fatores que deram origem ao município de Piracanjuba, encontra-se a religiosidade. Essa crença ainda conserva-se por meio de suas expressões, manifestações e devoção, como pode ser observado durante a Festa em louvor à padroeira da cidade Nossa Senhora D'Abadia, ou nas novenas como aquela dedicada à Nossa Senhora D'Abadia ou do natal, encenação da Paixão de Cristo, Tríduo em louvor a Santo Antônio, São João e São Pedro, Corpus Christi e seus tapetes coloridos, missa campal, festejos da Semana Santa, Festas em louvor a São Sebastião, Nossa Senhora Aparecida, São Francisco de Assis e do Divino Pai Eterno, bem como a Divina Romaria do Divino Pai Eterno.



Foto: Praça do Relógio em Piracanjuba / Reprodução da internet.

- 🏛 Igreja Matriz de São Sebastião**
- 🏛 Igreja São Vicente de Paula**
- 🏛 Igreja Santa Terezinha**
- 🏛 Paróquia Nossa Senhora Abadia**
- 🏛 Igreja Santa Teresinha**
- 🏛 Matriz Piracanjuba – Rua Coronel João Araújo**
- 🏛 Matriz Santa Rita – Rua Josué Costa e Silva**
- 🏛 Igreja Santo Itim**

CALENDÁRIO

Religioso

2024

JAN

FESTA DE SÃO SEBASTIÃO - DIA 20

MAR

SEMANA SANTA - DE 24 A 31

MAI

CORPUS CHRISTI - DIA 30

JUN

FESTA DE SÃO JOÃO - FESTA JUNINA - DIA 13 A 29

JUL

FESTA DO DIVINO PAI ETERNO - 1º DOMINGO DO MÊS DURANTE 9 DIAS

AGO

FESTA DE NOSSA SENHORA D'ABADIA - DIA 15

OUT

FESTA DE SÃO FRANCISCO DE ASSIS - DIA 4

FESTA DE NOSSA SENHORA APARECIDA - DIA 12

REFERÊNCIAS

CALDAS NOVAS, Guia Turístico Oficial. Guia Turístico Oficial: Caldas Novas. **Caldas Novas Turismo**, 2006. Disponível em: <https://www.caldasnovasgo.com.br/caldas-novas/21/turismo>. Acesso em: 12 dez. 2023.

CALDAS NOVAS, Secretaria De Comunicação - Prefeitura De Caldas Novas. Caldas Novas apresentou os festejos do Santuário Nossa Senhora da Salete na ExpoCatólica. **Portal Caldas**, 2023. Disponível em: <https://portalcaldas.com.br/noticia/caldas-novas-apresentou-os-festejos-do-santuario-nossa-senhora-da-salete-na-expocatolica>. Acesso em: 12 dez. 2023.

CALDAS NOVAS, Santuário Salete. Romarias. **Santuário Salete Caldas Novas**, 2023. Disponível em: <http://saletecaldas.com.br/romarias.html>. Acesso em: 12 dez. 2023.

ONLINE, Calendário. Feriados 2024: Caldas Novas/GO. **Calendário Online**, 2023. Disponível em: <https://calendario.online/feriados-caldas-novas-go.html>. Acesso em: 12 dez. 2023.

IPHAN. Cidade de Goiás - Bandeiras e Bandeirantes. **IPHAN**, 2014. Disponível em: <http://portal.iphan.gov.br/pagina/detalhes/1646/>. Acesso em: 12 dez. 2023.

ONLINE, Calendário. Feriados 2024: Rio Quente/GO. **Calendário Online**, 2023. Disponível em: <https://calendario.online/feriados-rio-quente-go.html>. Acesso em: 13 dez. 2023.

DE GOIÁS, Cidades. Rio Quente. **Cidades de Goiás**, 2015. Disponível em: <http://cidadesdegoias.com.br/cidades-2/rio-quente/>. Acesso em: 13 dez. 2023.

DE GOIÁS, Cidades. História: Rio Quente - GO. **IBGE**, 2022. Disponível em: <https://cidades.ibge.gov.br/brasil/go/rio-quente/historico>. Acesso em: 13 dez. 2023.

CIDADE VIVA, Rio Quente. História da Cidade. **Rio Quente Cidade Viva**, 2022. Disponível em: <https://rioquente.go.gov.br/historia/>. Acesso em: 13 dez. 2023.

DE PIRACANJUBA, Prefeitura. História. **Prefeitura Municipal de Pracanjuba**, 2022. Disponível em: <https://piracanjuba.go.gov.br/historia/>. Acesso em: 13 dez. 2023.

DE GOIÁS, Cidades. História: Piracanjuba - GO. **IBGE**, 2022. Disponível em: <https://cidades.ibge.gov.br/brasil/go/piracanjuba/historico>. Acesso em: 13 dez. 2023.

ONLINE, Calendário. Feriados 2024: Piracanjuba/GO. **Calendário Online**, 2023. Disponível em: <https://calendario.online/feriados-piracanjuba-go.html>. Acesso em: 13 dez. 2023.

FICHA TÉCNICA – FÓRUM REGIÃO TURÍSTICA DAS ÁGUAS QUENTES

FÓRUM REGIÃO TURÍSTICA DAS ÁGUAS QUENTES

Antônio Freire Marçal

Presidente

Neide Ap. T. S. Gonçalves

Vice-presidente

Diego Moraes Rodrigues

1º Secretário

Luciano Rosa dos Prazeres

2º Secretário

William Akio Mizuno Augusto

1º Tesoureiro

Diniel Mate Ribas

2º Tesoureiro

Rafael Oliveira

Relações Públicas

Romero Machado Silva

Suplente Relações Públicas

FICHA TÉCNICA – GOIÁS TURISMO

Ronaldo Ramos Caiado

Governador do Estado de Goiás

Daniel Elias Carvalho Vilela

Vice-Governador

AGÊNCIA ESTADUAL DE TURISMO – GOIÁS TURISMO

Fabício Borges Amaral

Presidente

Giovanna Adriana Tavares Gomes

Coordenadora do Observatório do Turismo do Estado de Goiás

Equipe de Apoio Técnico por Área

Blenda Domingues Bittencourt (Turismo Rural / Pesquisadora)

Carlos Henrique Pereira de Freitas (Economia / Pesquisador)

Carolina Vieira Ferreira (Estatística / Pesquisadora)

Giovanna Adriana Tavares Gomes (Turismo, Hotelaria e Marketing/ Gestora / Pesquisadora)

Lucas Souza de Oliveira (Design Gráfico)

Paulo Sérgio Cardoso Pereira (Apoio/Tabulação de dados)

Reginaldo Soares de Azevedo (Museólogo/Pesquisador)

Rene Cezarini (Apoio/Tabulação de dados)

Waldedy Maria de Paula (Jornalista/Pesquisadora)

CRÉDITOS

BOLETIM DO TURISMO RELIGIOSO – GO REGIÃO TURÍSTICA DAS ÁGUAS QUENTES

Giovanna Tavares

Coordenação Geral do Projeto

Lucas Souza de Oliveira

Projeto Visual Gráfico e Diagramação

Blenda Domingues Bittencourt

Waldedy Maria de Paula

Produção de Textos e Correção Ortográfica

Carolina Vieira Ferreira

Analista de Dados



OBSERVATÓRIO
DO **TURISMO**
ESTADO DE GOIÁS



(62) 3201-8113



observatoriodoturismo.go@gmail.com



Rua 30, St. Central, Goiânia - GO



Observatório do Turismo do Estado de Goiás



@observatoriodoturismo.go



Observatório do Turismo do Estado de Goiás

